



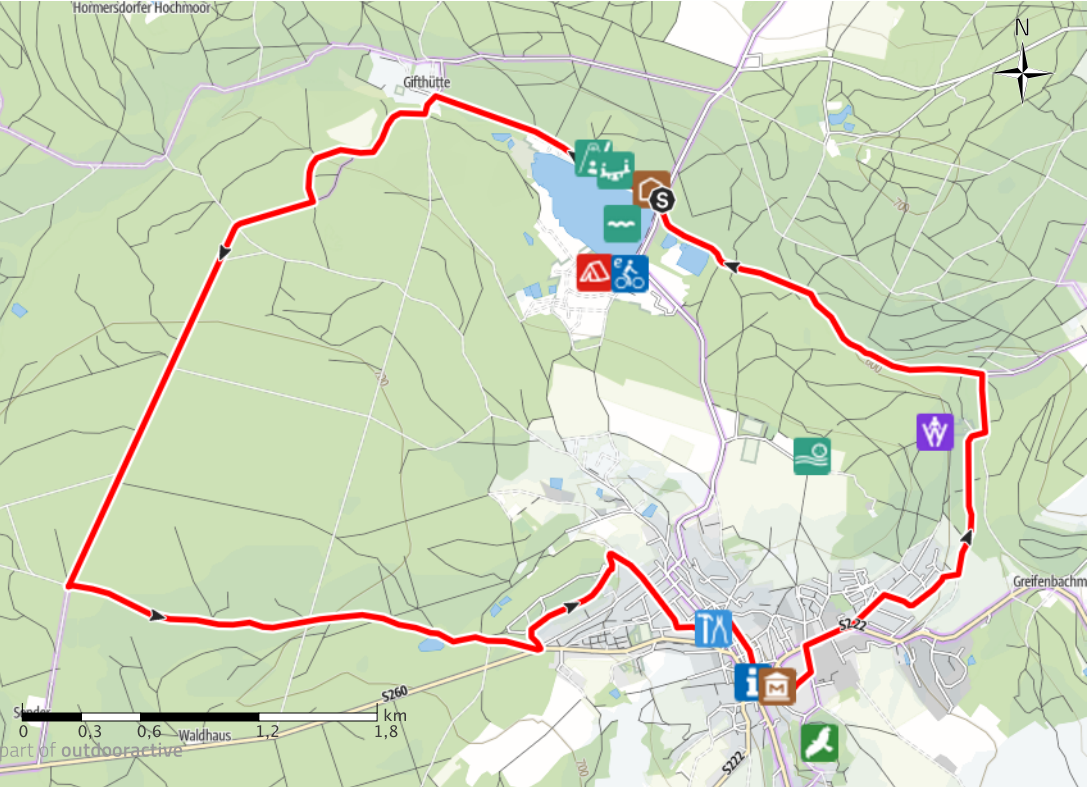
TOP Sandhusenringel Geyer

Radtour

Tourdaten

Strecke	↔	14,1 km	Schwierigkeit	mittel
Dauer	🕒	1:30 h	Kondition	●●●●●
Aufstieg	▲	178 m	Technik	●●●●●
Abstieg	▼	178 m	Höhenlage	742 m / 564 m

part of outdooractive



part of outdooractive

ERZGEBIRGE
 Tourmusvereinband Erzgebirge e.V.
 Quelle
 Aktualisierung: 06.06.2019
 Stadtverwaltung Geyer

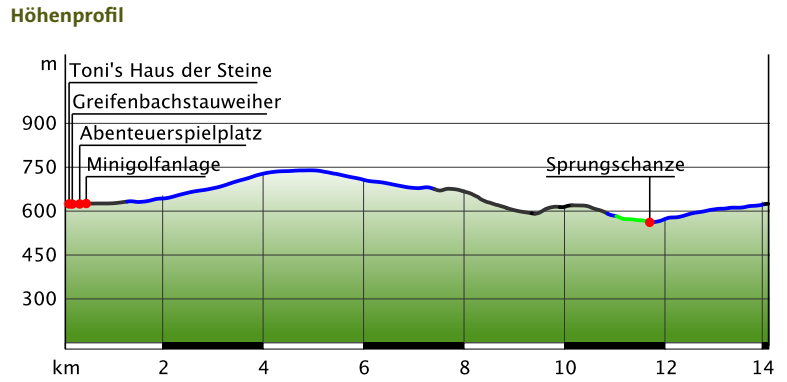
Tipp des Autors
 Kartengrundlagen: outdooractive Kartografie; Deutschland: ©GeoBasis-DE / BKG 2019, ©GeoBasis-DE / LDBV 2019, Österreich: ©1996-2019 here, All rights reserved., ©BLV 2012, ©Land Vorarlberg, Italien: ©1994-2019 here, All rights reserved., ©Autonome Provinz Bozen – Südtirol – Abteilung Natur, Landschaft und Raumentwicklung, ©Cartago S.R.L., Schweiz: Geodata @swisstopo, ©BAFU - Bundesamt für Umwelt Kartengrundlagen: outdooractive Kartografie; OpenStreetMap: ©OpenStreetMap (www.openstreetmap.org) Mitwirkende, CC-BY-SA (www.creativecommons.org)

Tipp des Autors
 Foto: Käjka Klaus, Stadt Geyer, Tourmusvereinband Erzgebirge e.V.
 Titelbild: Sandhusenringel Geyer

Strecke: 14,1 km
 Dauer: 1:30 h
 Aufstieg: 178 m
 Abstieg: 178 m
 Höhenlage: 742 m / 564 m

Wegart

Asphalt	4km
Schotterweg	8,6km
Weg	0,6km
Pfad	0km
Unbekannt	0,5km
Straße	0,4km



Familienfreundliche Radrunde um Geyer mit zahlreichen lohnenswerten Stopps

Start der Tour
 Greifenbachstauweiher Damm

Ende der Tour
 Greifenbachstauweiher Damm

Wegpunkte



„Tipp des Autors“
 Kulturzentrum
 1 Toni's Haus der Steine
 Thumer Str. 71
 09468 Geyer
 ☎ +49 37346 1449; +49 175 6073793
 tonis-welt-der-quarze@web.de
 http://www.tonis-haus-der-steine.de

1 Tourist-Information
 Foto: Tourist-Information
 Quelle: Tourist-Information
 http://www.holzbildhauerei-dietzsch.de
 contact@holzbildhauerei-dietzsch.de
 09468 Geyer
 +49 (0) 37346 1548

2 Greifenbachstauweiher
 Foto: Greifenbachstauweiher
 Quelle: Tourmusvereinband Erzgebirge e.V.
 09427 Ehrenfriedersdorf
 +49 37346 1303

3 Abenteuerspielplatz
 Foto: Abenteuerspielplatz
 Quelle: Tourmusvereinband Erzgebirge e.V.
 Thumer Str. 65
 09468 Geyer

4 Minigolfanlage
 Foto: Minigolfanlage
 Quelle: Tourmusvereinband Erzgebirge e.V.
 Thumer Str. 73
 09468 Geyer

5 Holzbildhauereimeister Mathias
 Foto: Holzbildhauereimeister Mathias
 Quelle: Tourmusvereinband Erzgebirge e.V.
 August-Bebel-Straße 37
 09468 Geyer
 +49 (0) 37346 1548

6 Tourist-Information und ...
 Foto: Tourist-Information
 Quelle: Tourist-Information
 http://www.stadt-geyer.de
 tourism@stadt-geyer.com
 +49 (0) 37346105-22

7 Turmuseum im städtischen ...
 Foto: Turmuseum
 Quelle: Tourmusvereinband Erzgebirge e.V.
 „Tipp des Autors“
 Museum

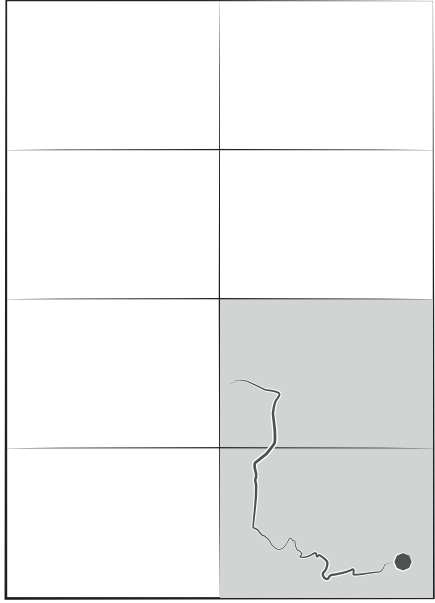
1 Tourist-Information
 Foto: Tourist-Information
 Quelle: Tourist-Information
 http://www.holzbildhauerei-dietzsch.de
 contact@holzbildhauerei-dietzsch.de
 09468 Geyer
 +49 (0) 37346 1548

2 Greifenbachstauweiher
 Foto: Greifenbachstauweiher
 Quelle: Tourmusvereinband Erzgebirge e.V.
 09427 Ehrenfriedersdorf
 +49 37346 1303


3 Abenteuerspielplatz
 Foto: Abenteuerspielplatz
 Quelle: Tourmusvereinband Erzgebirge e.V.
 Thumer Str. 65
 09468 Geyer

4 Minigolfanlage
 Foto: Minigolfanlage
 Quelle: Tourmusvereinband Erzgebirge e.V.
 Thumer Str. 73
 09468 Geyer

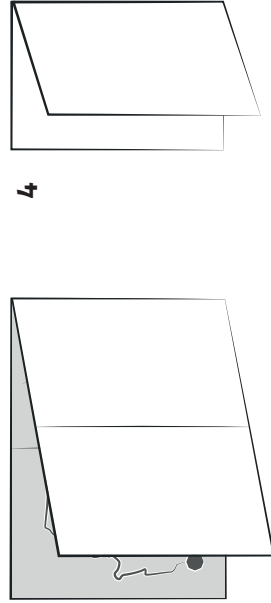
7 Turmuseum im städtischen ...
 Foto: Turmuseum
 Quelle: Tourmusvereinband Erzgebirge e.V.
 „Tipp des Autors“
 Museum




1



2



3



4